





Signaturforklaring:

-  Vejstrækning som skal istandsættes
-  Område med veje der skal istandsættes
-  Vedligeholdelsesforpligtede vedr. Birkelunden
-  Ejendomme der ikke vedr. Birkelunden

Luftfoto: GeoDanmark 2019

Skel vist vejledende jf. matrikelkort

### Istandsættelse af privat fællesvej Birkelunden

Oversigtskort

UDARB.	COORDINATER	KOTER	MÅL	SAGSNR.	TEGN. NR.	REV.
23-09-2019	DKTM3	-	1:1500 (A2)	18246	18246-04	A
DATO	NAVN	MSA				

FIL :	
PROJEKT :	



TVILUM LANDINSPEKTØRFIRMA A/S www.tvilum.dk

HERREDSVEJEN 14 - 3400 HILLERØD ● TLF: 48 25 11 00

TØMMERUP STATIONSVEJ 10 - 2770 KASTRUP ○ TLF: 32 46 61 00